


LILLEGÅRDSBAKKEN

---

Nr.	Klasse
13	-
15	-
17	-
19	-
21	-
23	C
25	B (portal A)
27	-
29	-
31	-
33	-
35	-
37	-
39	-


I.

Gate	Lillegårdsbakken	nr. 13
Betegnelse		
Eier 1970	Johannesen, Johs.	
Takst kr.	33.000	Areal tomt 260 m <sup>2</sup> , bygninger m <sup>2</sup>
Bruk	Bolig	
Oppført	_____	tidligst _____ senest _____ omkring _____
Siste brann	Tidligere branner	
Byggherre	Oppr. bruk	
Arkitekt		
Plantype		
Hovedmål	Etasjer 2	
Grunnmur	Pusset tegl. Sprukket m. sig i overkant.	
Vegger	Tømmer, liggende faspanel.	
Tak	Valmtak, skifer.	
Eksterior	Modernisert fasade med hele vinduer 2. etg. Eldre krysspostvinduer med flat prof. omr. og fortanning 1. etg.	
Interior		
Gårdsplass, Uthus		
Ombygging	1959 Innredning av uthusfløy. 1964 WC innredet. 1974 Vinduer skiftet.	
Tegninger, oppmålinger		
	Ønskelige forandringer	
	Omgivelser	
	Vedlikeholdstilstand C	
	Antikvarisk tilstand -	
	Arkitekturvurdering -	
	Miljøvurdering B-C	
	Prioritering	
Dato	2.6.1975	
Sign	J.T.	


Gate <b>Lillegårdsbakken</b>		nr. <b>13</b>
Eldre bilder	Foto	
Litteratur		
Kilder		
Tidligere bygning brent/revet		
Kultur-, personalhistorie		
Reguleringsplan Til hinder for bevaring?		
Fremtidige planer		
 <p>166.12</p>		


I.

Gate <b>Lillegårdsbakken</b> nr. <b>15</b>	
Betegnelse	
Eier 1970 <b>Loraas, Alfred og Odd</b>	
Takst kr. <b>23 000</b> Areal tomt <b>162 m<sup>2</sup></b> bygninger <b>m<sup>2</sup></b>	
Bruk <b>Bolig</b>	
Oppført <b>1883</b>	tidligst _____ senest _____ omkring _____
<small>KJENT</small>	<small>ANTATT</small>
Siste brann _____ Tidligere branner _____	
Byggherre _____	Oppr. bruk _____
Arkitekt _____	
Plantype _____	
Hovedmål _____	Etasjer <b>2</b>
Grunnmur <b>Pusset stein. Sprukket.</b>	Kjeller _____
Vegger <b>Tømmer. Stående panel.</b>	
Tak <b>Valmtak. Tegl.</b>	<b>Under hele huset.</b>
Eksterior <b>T-postvinduer i grupper 2 og 2. Flat omramming. Flaggstang.</b>	
Interior _____	
Gårdsplass, Hage. Gruslagt.	
Uthus _____	
Ombygging <b>1883 Bebygg. oppf.</b>	
<b>1933 Kjeller utgravd.</b>	
<b>1949 Ny fløybyggn.</b>	
<b>1971 Sydfløy forandret.</b>	
Tegninger, oppmålinger _____	
Ønskelige forandringer _____	
Omgivelser <b>Positive.</b>	
Vedlikeholdstilstand	<b>B-C</b>
Antikvarisk tilstand	<b>C</b>
Arkitekturvurdering	<b>C</b>
Miljøvurdering	<b>B</b>
Prioritering _____	
Dato <b>2.5.1975.</b>	
Sign <b>J.T.</b>	

Gate <b>Lillegårdsbakken 15</b> nr. <b>15</b>	
Eldre bilder	Foto
Litteratur	
Kilder	
Tidligere bygning brent/revet	
Kultur-, personalhistorie	
Reguleringsplan Til hinder for bevaring?	
Fremtidige planer	
	1166.12

I.

Gate	Lillegårdsbakken	nr.	17
Betegnelse			
Eier 1970	Hovdal, Paul Lyder		
Takst kr.	25 000	Areal tomt	246 m <sup>2</sup> bygninger 80 m <sup>2</sup>
Bruk	Bolig		
Oppført	_____	tidligst	_____ senest _____ omkring _____
	<small>KJENT</small>		<small>ANTATT</small>
Siste brann	Tidligere branner		
Byggherre	Oppr. bruk		
Arkitekt			
Plantype			
Hovedmål	Etasjer 1 ( $\frac{1}{2}$ )		
Grunnmur	Pusset stein. Hel.	Kjeller	
Vegger	Tømmer. Liggende faspanel.		
Tak	Saltak. Skifer. Midtark.	Delvis.	
Eksteriør Modernisert.			
Interiør			
Gårdsplass, Hage.			
Uthus			
Ombygging	1911. Forhøyelse og forandring. 1933. Kobbhus. Oppført. 1966. WC innr,		
Tegninger, oppmålinger			
		Ønskelige forandringer	
		Omgivelser	
		Positive.	
		Vedlikeholdstilstand	B
Antikvarisk tilstand	-		
Arkitekturvurdering	-		
Miljøvurdering	C		
Prioritering			
Dato	2.5.75.		
Sign	J.T.		


Gate	Lillegårdsbakken	nr. 17
Eldre bilder	Foto	
Litteratur		
Kilder		
Tidligere bygning brent/revet		
Kultur-, personalhistorie		
Reguleringsplan Til hinder for bevaring?		
Fremtidige planer		
		

166.11

I.

Gate <b>Lillegårdsbakken</b> nr. <b>19</b>	
Betegnelse	
Eier 1970 <b>Albinus Johansen</b>	
Takst kr. <b>16 000</b> Areal tomt <b>210 m<sup>2</sup></b> bygninger <b>m<sup>2</sup></b>	
Bruk <b>Bolig</b>	
Oppført _____	tidligst _____ senest _____ omkring _____
<small>KJENT</small>	<small>ANTATT</small>
Siste brann <b>Tidligere branner</b>	
Byggherre <b>Oppr. bruk</b>	
Arkitekt	
Plantype	
Hovedmål <b>Etasjer 2</b>	
Grunnmur <b>Stein, kledd m. eternitplater</b>	Kjeller
Vegger <b>Tømmer, stående panel.</b>	
Tak <b>Saltak. Aluminium, bølgeplater.</b>	<b>Delvis.</b>
Eksterior <b>Modernisert.</b>	
Interior <b>Modernisert.</b>	
Gårdsplass, Hage.	
Uthus <b>To etg. pulttak. Bebodd. Bra.</b>	
Ombygging <b>1955. Innredning av w.c. i uthus 1. og 2.etg.</b>	
Tegninger, oppmålinger	
	Ønskelige forandringer
	Omgivelser <b>Positive.</b>
	Vedlikeholdstilstand <b>A-B</b>
	Antikvarisk tilstand <b>-</b>
	Arkitekturvurdering <b>-</b>
	Miljøvurdering <b>C</b>
	Prioritering <b>-</b>
	Dato <b>2.5.75.</b>
	Sign <b>J.T.</b>



Gate <b>Lillegårdsbakken</b> nr. 19	
Eldre bilder	Foto
Litteratur	
Kilder	
Tidligere bygning brent/revet	
Kultur-, personalhistorie	
Reguleringsplan Til hinder for bevaring?	
Fremtidige planer	
	

166.18

I.

Gate Betegnelse	Lillegårdsbakken	nr. 21
Eier 1970 Takst kr. Bruk	Trondheim kommune 32 000 Areal tomt 174 m <sup>2</sup> bygninger Ubebodd	m <sup>2</sup>
Oppført Siste brann	<small>KJENT</small> Tidligere branner	tidligst _____ senest _____ omkring <small>ANTATT</small> _____
Byggherre Arkitekt		Oppr. bruk
Plantype		
Hovedmål		Etasjer 2
Grunnmur Vegger Tak	Pusset mur, sprukket. Pusset mur, sprukket og avskallet. Saltak, skifer	Kjeller  Under hele huset.
Eksterior	Enkel pussfasade med hor.bånd og jevnt fordelte to-fagsvinduer med to ruter i faget.	
Interior	Meget forfallent. To-fløyet fyllingsdør i port.	
Gårdsplass, Uthus		
Ombygging	1877 10.11. Se protokoll. 1878 Forandring og tilbygg. 1878 Åpent skur.	
Tegninger, oppmålinger		
	Ønskelige forandringer Meget forfallent. Bør pusses opp eller rives.	
	Omgivelser Positive.	
	Vedlikeholdstilstand C Antikvarisk tilstand - Arkitekturvurdering - Miljøvurdering C	
	Prioritering	
	Dato 2.5.1975. Sign J.T.	


Gate <b>Lillegårdsbakken</b>		nr. <b>21</b>
Eldre bilder		Foto
Litteratur		
Kilder		
Tidligere bygning brent/revet		
Kultur-, personalhistorie		
Reguleringsplan Til hinder for bevaring?		
Fremtidige planer		



166.9

I.

Gate Betegnelse	Lillegårdsbakken	nr. 23.
Eier 1970 Takst kr. Bruk	Trondheim kommune 17 000 Areal tomt 160 m <sup>2</sup> bygninger Bolig	m <sup>2</sup>
Oppført Siste brann	<small>KJENT</small> Tidligere branner	tidligst _____ senest _____ omkring <small>ANTATT</small> _____
Byggherre Arkitekt		Oppr. bruk
Plantype		
Hovedmål		Etasjer 2
Grunnmur Vegger Tak	Pusset stein. Sprukket. Tømmer. Liggende faspånel. Saltak, tegl.	Kjeller  Under hele huset.
Eksterior	Symetrisk fasade med fine mindre tofags vinduer.	
Interior	Modernisert.	
Gårdsplass, Uthus	Hellelagt. Trang. To etg. pulttak. Ubebodd. Dårlig.	
Ombygging	1904 Innredning av størrhus i kjeller. 1972 Innredning bad/wc i 1.etg.	
Tegninger, oppmålinger		
	Ønskelige forandringer	
	Omgivelser Positive.	
	Vedlikeholdstilstand B Antikvarisk tilstand C Arkitekturvurdering C Miljøvurdering B Prioritering C	
	Dato 2.5.75 Sign J.T.	

Gate	Lillegårdsbakken	nr. 23
Eldre bilder	Foto	
Litteratur		
Kilder		
Tidligere bygning brent/revet		
Kultur-, personalhistorie		
Reguleringsplan Til hinder for bevaring?		
Fremtidige planer		
 <p>166.8</p>		

I.

Gate Betegnelse	Lillegårdsbakken	nr.	25
Eier 1970 Takst kr. Bruk	Johan Svanem 28 000 Areal tomt 613 m <sup>2</sup> bygninger m <sup>2</sup> Bolig		
Oppført <small>KJENT</small>	tidligst _____	senest _____	omkring _____ <small>ANTATT</small>
Siste brann	Tidligere branner		
Byggherre Arkitekt	Oppr. bruk		
Plantype			
Hovedmål	Etasjer 2		
Grunnmur Vegger	Pusset stein. Sprukket. stein Tømmer. Stående panel.	Kjeller	
Tak	Saltak. Tegl. Rennekasse på konsoller.	Delvis.	
Eksterior	To-fagsvinduer med to ruter. Flat omr. med markert empirelign. overbord. To-fløyet inng.dør med rikt utskåret portal. Trapp m.rekkverk i tre. Løvsagarbeider.		
Interior	En del trolig opprinnelig.		
Gårdsplass, Uthus	Forhage med flaggstang. Velstelt. En etg. skur. Tilbygg i to etg. bak hovedhus. Bebodd.		
Ombygging	1927 Innredning garasje og størhus. 1935 Fiskeutsalg innredet. 1952 Nytt hus oppført.		
Tegninger, oppmålinger			
		Ønskelige forandringer	
		Omgivelser Positive.	
		Vedlikeholdstilstand B Antikvarisk tilstand B Arkitekturvurdering C Miljøvurdering B Prioritering B (portal A)	
		Dato 2.5.1975 Sign J.T.	

Gate <b>Lillegårdsbakken</b> nr. <b>25</b>	
Eldre bilder	Foto
Litteratur	
Kilder	
Tidligere bygning brent/revet	
Kultur-, personalhistorie	
Reguleringsplan Til hinder for bevaring?	
Fremtidige planer	



161.2




161.3

I.


Gate Lillegårdsbakken nr.27	
Betegnelse	
Eier 1970 Nilsen Alf	
Takst kr. 18 000	Areal tomt 153 m <sup>2</sup> bygninger 48 m <sup>2</sup>
Bruk Bolig	
Oppført _____	tidligst _____ senest _____ omkring _____
<small>KJENT</small>	<small>ANTATT</small>
Siste brann	Tidligere branner
Byggherre	Oppr. bruk
Arkitekt	
Plantype	
Hovedmål	Etasjer 2
Grunnmur Pusset stein, hel	Kjeller
Vegger Tømmer, nytt stående panel	Delvis
Tak Saltak, flatt tegl	
Eksteriør Delv. modernisert m. hele ruter. To eldre tofagsvinduer igjen.	
Interiør	
Gårdsplass, Uthus	Grus
Ombygging	
1883 Murtilbygg i to et. 1928 Forandring 1960 Forandring 1963 Nytt uthus oppf.	
Tegninger, oppmålinger	
Ønskelige forandringer	
Fasade endres	
Omgivelser	
Positive	
Vedlikeholdstilstand	B
Antikvarisk tilstand	C
Arkitekturvurdering	C
Miljøvurdering	B
Prioritering	
Dato	2.5.1975
Sign	J.T.



Gate Lillegårdsbakken		nr. 27
Eldre bilder	Foto	
Litteratur		
Kilder		
Tidligere bygning brent/revet		
Kultur-, personalhistorie		
Reguleringsplan Til hinder for bevaring?		
Fremtidige planer		
		

166.7

I.


Gate Lillegårdsbakken nr. 29	
Betegnelse	
Eier 1970 Lorås, Arvid G.	
Takst kr. 20 000 Areal tomt 246m <sup>2</sup> bygninger 45m <sup>2</sup>	
Bruk Bolig	
Oppført _____ <small>KJENT</small>	tidligst _____ senest _____ omkring _____ <small>ANTATT</small>
Siste brann _____	Tidligere branner _____
Byggherre _____	Oppr. bruk _____
Arkitekt _____	
Plantype _____	
Hovedmål _____	Etasjer 2
Grunnmur Puset stein, hel	Kjeller _____
Vegger Tømmer, stående panel	
Tak Saltak, tegl	Under hele huset
Eksterior Fasade oppdelt horisontalt m. prof. bånd under gesims og vinduer i begge et. Brystningspanel i 1. et. T-post-vinduer, dels i grupper m. flat omr. og overboet på konsoller	
Interior En del opprinnelig	
Gårdsplass, Grus, rommelig	
Uthus To et, pulttak, ubebodd, dårlig.	
Ombygging	
1903 Forandringer	
1961 Innredn. av wc i kjeller	
1970 WC/dusj i 1 et.	
Tegninger, oppmålinger	
	Ønskelige forandringer
	Omgivelser
	Positive
	Vedlikeholdstilstand A-B
	Antikvarisk tilstand B
Arkitekturvurdering B	
Miljøvurdering B	
Prioritering	
Dato 2.5.1975	
Sign J.T.	

Gate Lillegårdsbakken		nr. 29
Eldre bilder	Foto	
Litteratur		
Kilder		
Tidligere bygning brent/revet		
Kultur-, personalhistorie		
Reguleringsplan Til hinder for bevaring?		
Fremtidige planer		
<div data-bbox="703 1649 1262 2053" data-label="Image"> </div>		

166.6


I.

Gate Lillegårdsbakken 300 nr. 31	
Betegnelse	
Eier 1970	Gotfred Hanssen
Takst kr.	18 000 Areal tomt 189 m <sup>2</sup> bygninger m <sup>2</sup>
Bruk	Bolig
Oppført	tidligst _____ senest _____ omkring _____
Siste brann	Tidligere branner
Byggherre	Oppr. bruk
Arkitekt	
Plantype	
Hovedmål	Etasjer 2
Grunnmur	Pusset betong.
Vegger	Tømmer. Nytt stående panel.
Tak	Saltak. Skifer.
Eksterior	Modernisert med hele ruter og beiset panel.
Interior	Modernisert.
Gårdsplass,	Grus. Rommelig.
Uthus	To etg. Pulttak. Dårlig.
Ombygging	1955 Riving av uthus. Nytt tilbygg i tre.
Tegninger, oppmålinger	
	Ønskelige forandringer Fasade endres.
	Omgivelser Positive.
	Vedlikeholdstilstand A Antikvarisk tilstand - Arkitekturvurdering - Miljøvurdering C
	Prioritering
Dato	2.5.1975.
Sign	J.T.

Gate <b>Lillegårdsbakken</b>		nr. <b>31</b>
Eldre bilder	Foto	
Litteratur		
Kilder		
Tidligere bygning brent/revet		
Kultur-, personalhistorie		
Reguleringsplan Til hinder for bevaring?		
Fremtidige planer		
		
146.5		


I.

Gate Betegnelse	Lillegårdsbakken	nr.	33
Eier 1970 Takst kr. Bruk	Øystein Hovdal 20 000 Areal tomt 170 m <sup>2</sup> , bygninger m <sup>2</sup> Bolig		
Oppført	_____	tidligst	_____
	<small>KJENT</small>	senest	_____
Siste brann	Tidligere branner		
Byggherre Arkitekt	Oppr. bruk		
Plantype			
Hovedmål	Etasjer 2		
Grunnmur Vegger Tak	Pusset stein. Sprukket. Tømmer. Stående panel. Saltak. Tegl.		Kjeller  Delvis.
Eksterior	Fire mindre tofagsruter med flat omramming. Tofløyet port.		
Interior			
Gårdsplass, Uthus			
Ombygging	1880 Ny kjeller. 1960 Innredning av bad/wc i 1.etg.		
Tegninger, oppmålinger			
	Ønskelige forandringer		
	Omgivelser Positive.		
	Vedlikeholdstilstand B Antikvarisk tilstand C Arkitekturvurdering C Miljøvurdering C		
	Prioritering		
	Dato 2.5.1975. Sign J.T.		

Gate <b>Lillegårdsbakken</b>		nr. <b>33</b>
Eldre bilder		Foto
Litteratur		
Kilder		
Tidligere bygning brent/revet		
Kultur-, personalhistorie		
Reguleringsplan Til hinder for bevaring?		
Fremtidige planer		
 <p>166.5</p>		


Gate Betegnelse	Lillegårdsbakken		nr.	35
Eier 1970 Takst kr. Bruk	Sivert Stene 12 000 Areal tomt 310 m <sup>2</sup> bygninger m <sup>2</sup> Bolig			
Oppført	_____	tidligst	_____	senest
	<small>KJENT</small>			
Siste brann		Tidligere branner		omkring
				<small>ANTATT</small>
Byggherre Arkitekt	Oppr. bruk			
Plantype				
Hovedmål		Etasjer	1 (1/2)	
Grunnmur Vegger	Pusset stein. Hel. Tømmer. Stående panel.		Kjeller	
Tak	Saltak. Tegl.		Delvis.	
Eksteriør	Modernisert.			
Interiør				
Gårdsplass, Uthus	Grus . Rommelig.			
Ombygging	1912 Forandring. 1971 Vinduer utskiftet. Bad/wc innredet.			
Tegninger, oppmålinger				
	Ønskelige forandringer			
	Fasade endres.			
	Omgivelser			
	Vedlikeholdstilstand	A-B		
	Antikvarisk tilstand	-		
	Arkitekturvurdering	-		
	Miljøvurdering	C		
	Prioritering			
	Dato	2.5.1975		
	Sign	J.T.		




Gate <b>Lillegårdsbakken</b>		nr. <b>35</b>
Eldre bilder		Foto
Litteratur		
Kilder		
Tidligere bygning brent/revet		
Kultur-, personalhistorie		
Reguleringsplan Til hinder for bevaring?		
Fremtidige planer		
		

166.4

I.


Gate <b>Lillegårdsbakken</b> nr. <b>37</b>	
Betegnelse	
Eier 1970 <b>Roald Arntzen</b>	
Takst kr. <b>15 000</b> Areal tomt <b>342</b> m <sup>2</sup> bygninger <b>m<sup>2</sup></b>	
Bruk <b>Bolig</b>	
Oppført _____ tidligst _____ senest _____ omkring _____	
<small>KJENT</small> Siste brann _____ Tidligere branner _____	<small>ANTATT</small>
Byggherre _____ Oppr. bruk _____	
Arkitekt _____	
Plantype _____	
Hovedmål _____	Etasjer <b>1 (1/2)</b>
Grunnmur <b>Pusset stein. Sprukket.</b>	Kjeller  <b>Delvis.</b>
Vegger <b>Tømmer. Stående panel.</b>	
Tak <b>Saltak. Glaserte svart-tegl. Rennekasse på konsoller.</b>	
Eksterior <b>Tre T-post vinduer med flat profilert omramming.</b>	
Interior <b>Endel eldre listverk og dører.</b>	
Gårdsplass, <b>Grus. Hage.</b>	
Uthus <b>En etasje, skur.</b>	
Ombygging <b>1934 Forandring.</b>	
Tegninger, oppmålinger	
	Ønskelige forandringer
	Omgivelser
	<b>Positive.</b>
	Vedlikeholdstilstand <b>B</b>
	Antikvarisk tilstand <b>C</b>
Arkitekturvurdering <b>C</b>	
Miljøvurdering <b>B</b>	
Prioritering	
Dato <b>2.5.1975</b>	
Sign <b>J.T.</b>	

Gate	Lillegårdsbakken	nr.	37
Eldre bilder	Foto		
Litteratur			
Kilder			
Tidligere bygning brent/revet			
Kultur-, personalhistorie			
Reguleringsplan Til hinder for bevaring?			
Fremtidige planer			
			

1160.3

I.

Gate Betegnelse	Lillegårdsbakken	nr.	39
Eier 1970 Takst kr. Bruk	Olga Bruaas 15 000 Areal tomt 235 m <sup>2</sup> bygninger m <sup>2</sup> Bolig		
Oppført	_____	tidligst	_____
	<small>KJENT</small>	senest	_____
Siste brann	_____	Tidligere branner	_____
Byggherre Arkitekt		Oppr. bruk	
Plantype			
Hovedmål		Etasjer	1 ( $\frac{1}{2}$ )
Grunnmur Vegger Tak	Pusset stein. Sprukket. Tømmer. Liggende faspanel. Saltak. Skifer.	Kjeller	Delvis.
Eksterior	T-post vinduer med flat prof.omramming og overbord på flate utskårne konsoller.		
Interior	Delvis modernisert.		
Gårdsplass, Uthus	Grus. Hage.		
Ombygging	1911 Forandring og forhøyelse.		
Tegninger, oppmålinger			
		Ønskelige forandringer	
		Omgivelser	
		Positive.	
		Vedlikeholdstilstand	B
		Antikvarisk tilstand	C
		Arkitekturvurdering	C
		Miljøvurdering	C
		Prioritering	
		Dato	2.5.1975
		Sign	J.T.

Gate <b>Lillegårdsbakken</b>		nr. <b>39</b>
Eldre bilder	Foto	
Litteratur		
Kilder		
Tidligere bygning brent/revet		
Kultur-, personalhistorie		
Reguleringsplan Til hinder for bevaring?		
Fremtidige planer		
		
		Film mgl.